
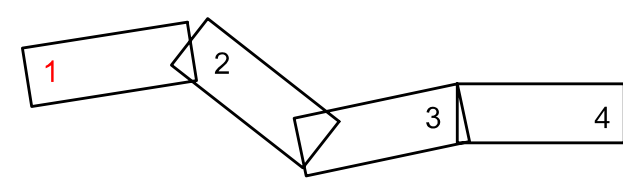


LEGENDA:

- ČAR
- katastrální mapa
 - polohopis
 - nový stav
 - nová výsadba
- INŽENÝRSKÝCH SÍTÍ - STÁVAJÍCÍ
- vedení VN
 - vedení STL
 - vedení sdělovacího kabelu
 - vedení NN
 - odvodnění
 - polní cesta P 4,0/20 - penetrační makadam

KLAD LISTŮ:



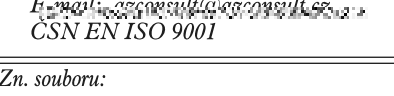


AZ CONSULT, spol. s r. o.

Číslo zakázky.....17/082

Výrobek uvolněn k použití

Datum.....29.6.2018

Odpov. proj.:		AZCONSULT spol. s r. o.	
Vypracoval:			
Kontroloval:			
Kraj:	Ústecký	Místo:	Dolní Chřibská
Objednatel:	ČR - Státní pozemkový úřad, ul. 28. října, 405 02 Děčín		
Akce:	<div>Polní cesty k.ú. Dolní Chřibská</div> <div>Objekt: SO 1 - VPC1</div> <div>Výkres: Situace č. 1</div>		
		Zn. souboru:	...
		Stupeň: DSP/PDPS	Formát: 4 x A4
		Č. zak.: 17/082	Č. paré :
		Datum: 10/2017	
		Měřítko: 1:500	Č. přílohy: C.2.1
DOKUMENTACE LZE UŽÍVAT POUZE VE SMYSLU PŘÍSLUŠNÉ SMLOUVY O DÍLO, KOPÍROVÁNÍ A ROZŠÍŘOVÁNÍ POUZE PO PŘEDCHOZÍM SOHLASU AZ CONSULT spol. s r.o.			

DOKUMENTACI LZE UŽÍVAT POUZE VE SMYSLU PŘÍSLUŠNÉ SMLOUVY O DÍLO. KOPÍROVÁNÍ A ROZŠÍŘOVÁNÍ POUZE PO PŘEDCHOZÍM SOUHLASU AZ CONSULT spol. s r. o.